



# КЛИМАТ АФРИКИ





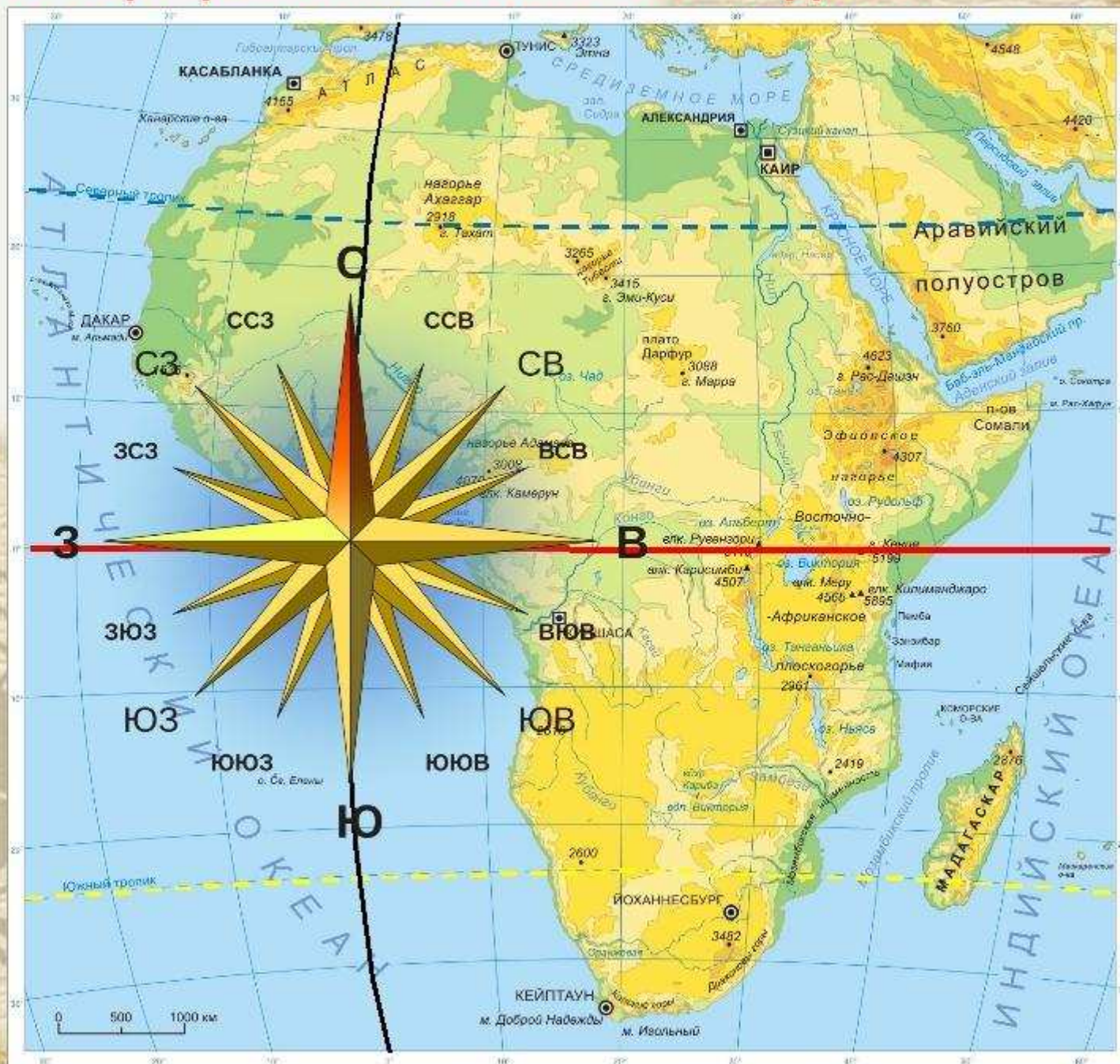


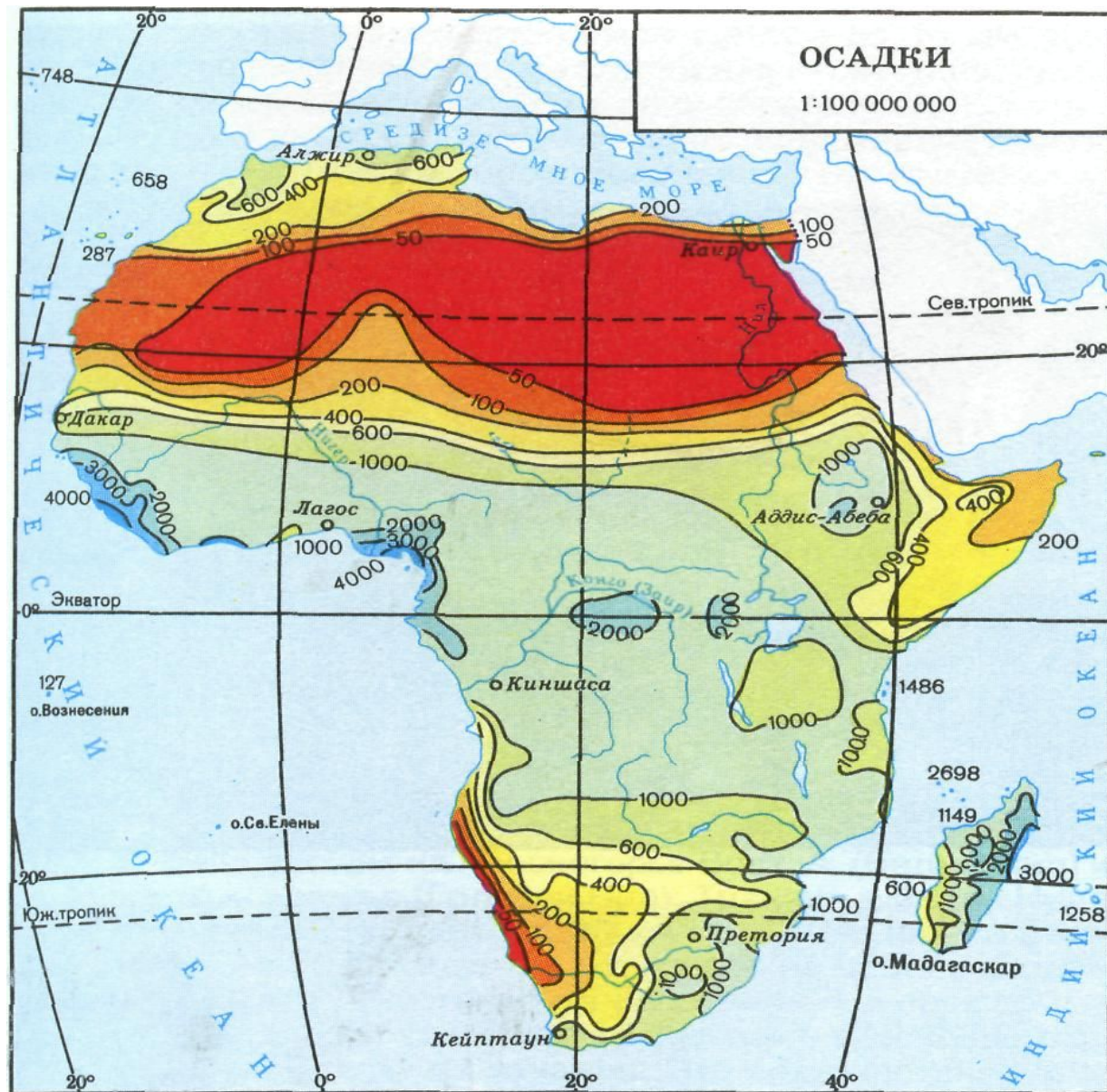


# Физико-географическое положение Африки

1.

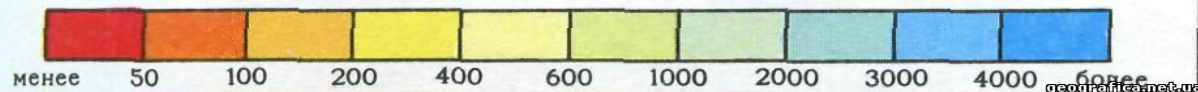
Материк Африка расположен в Северном, Южном, Западном и Восточном полушариях: **экватор** делит материк пополам, **северный и южный** тропики пересекают соответственно северную и южную части материка. Нулевой меридиан пересекает западную часть материка, следовательно, Африка находится в 4 полушариях – это северное полушарие, южное, западное и восточное.



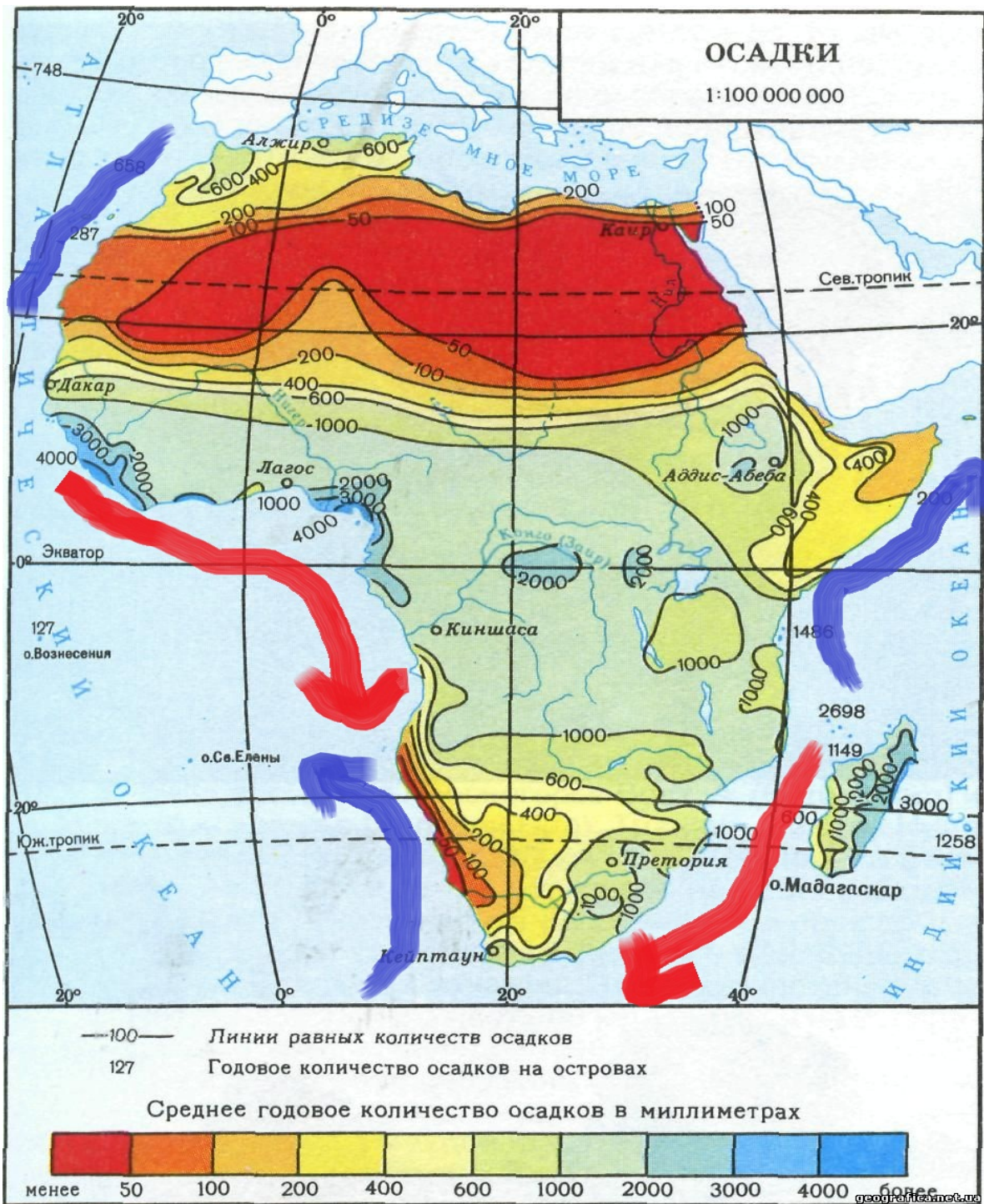


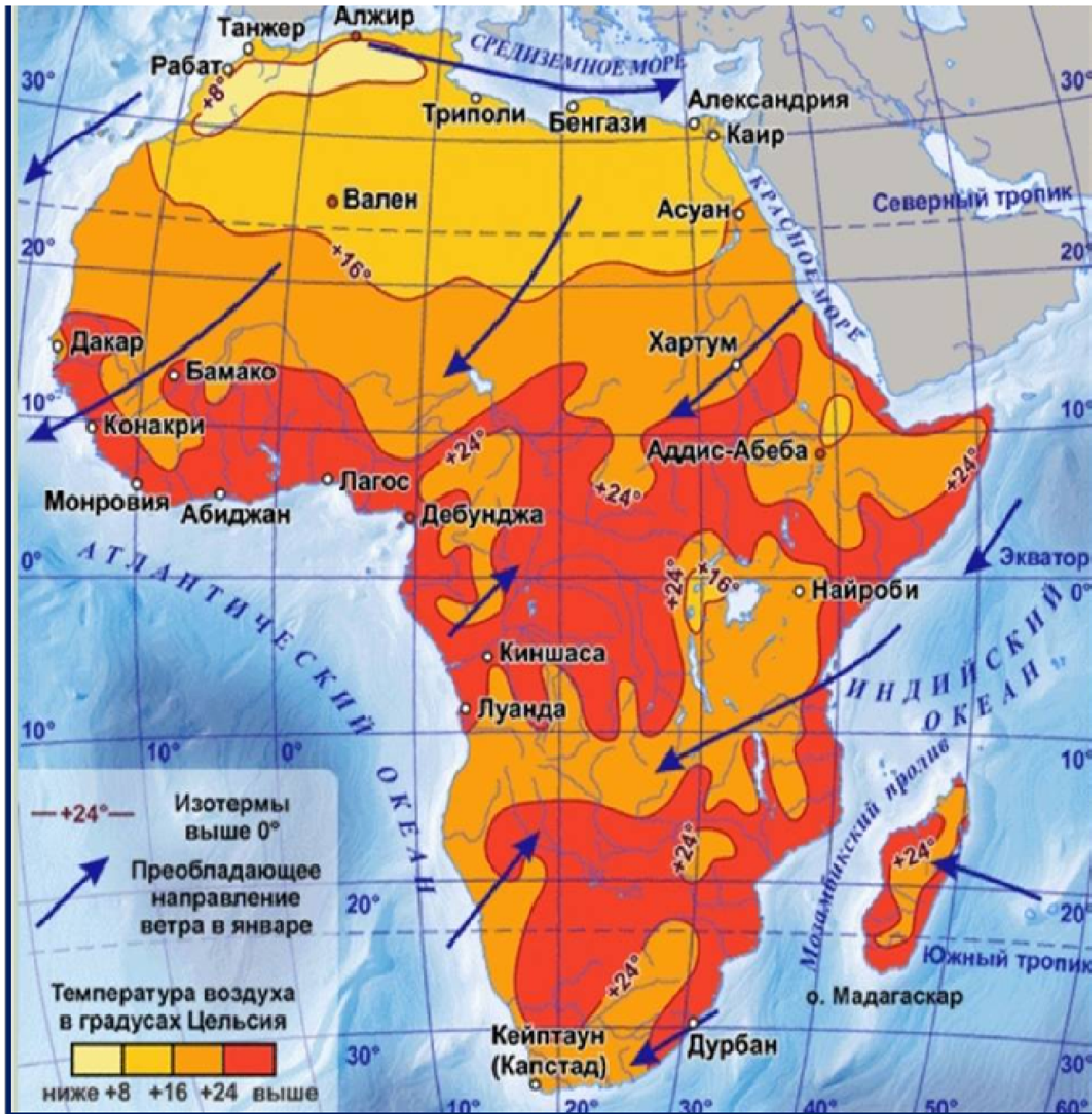
—100— Линии равных количеств осадков  
127 Годовое количество осадков на островах

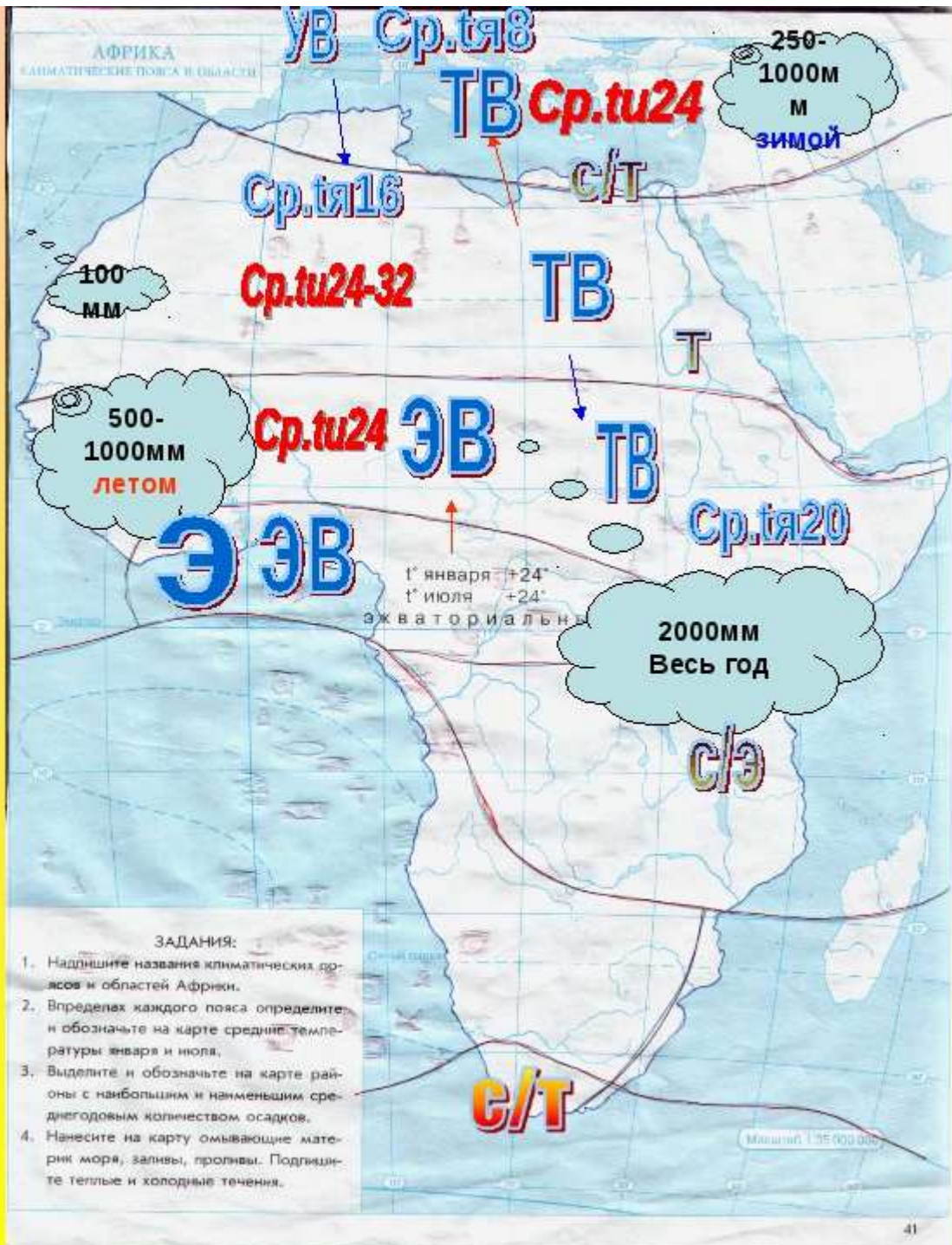
Среднее годовое количество осадков в миллиметрах











- Особенности климатических поясов Африки.

1. Определите ср.  $t^{\circ}\text{я.}$  и ср.  $t^{\circ}\text{и.}$
2. Годовое количество и режим осадков.
3. ВМ.
4. Устно опишите особенности ГП и дайте характеристику климата.

- **Максимальная температура** зафиксирована около Триполи (Ливия) +58 °С в тени.
- **\*Максимальная среднегодовая температура (+34 °С)** зафиксирована в Далоле (Эфиопия).
- **Минимальная температура (-15 °С)** наблюдалась в Тизи-эн-Талрхемее (Марокко).



# 3 группа

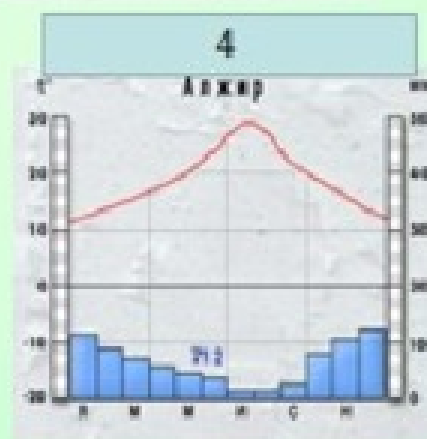
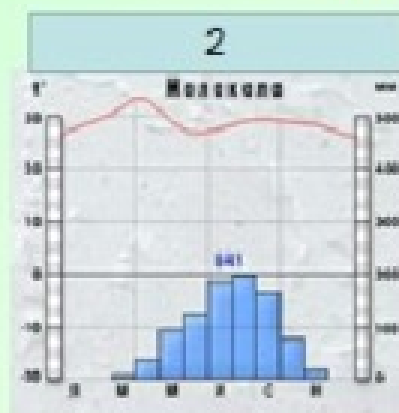
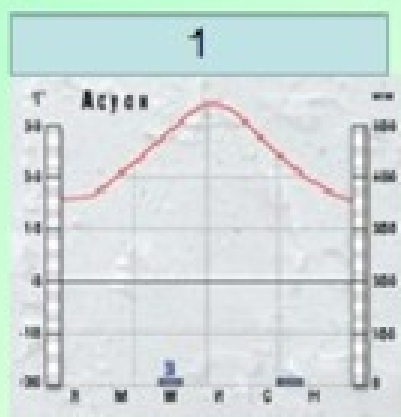
## Внутренние воды Африки



- Нил с Кагерой (6671км)
- Конго, Нигер, Замбези
- озеро Виктория
- Озеро Танганьика (1470м глубина)

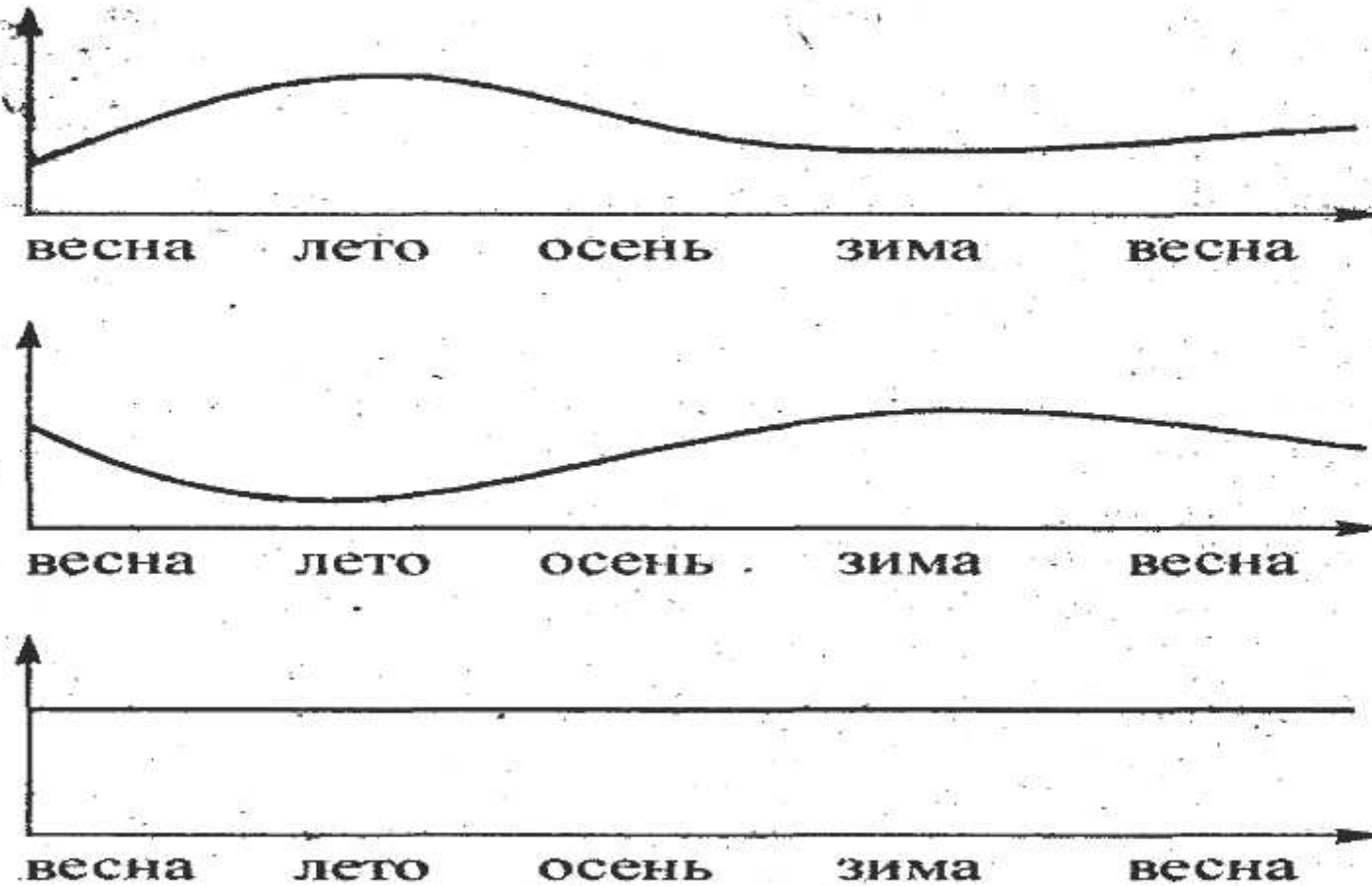
# 2. Узнай климатический пояс

## Климатограммы Африки



## Задание № 2.

Определить климатический пояс Африки, в котором находятся реки с представленным годовым стоком. Объясните!





**КЛИМАТ  
АФРИКИ**

**ЭКВАТОРИАЛЬНЫЙ**

**СУБЭКВАТОРИАЛЬНЫЙ**

**ТРОПИЧЕСКИЙ**

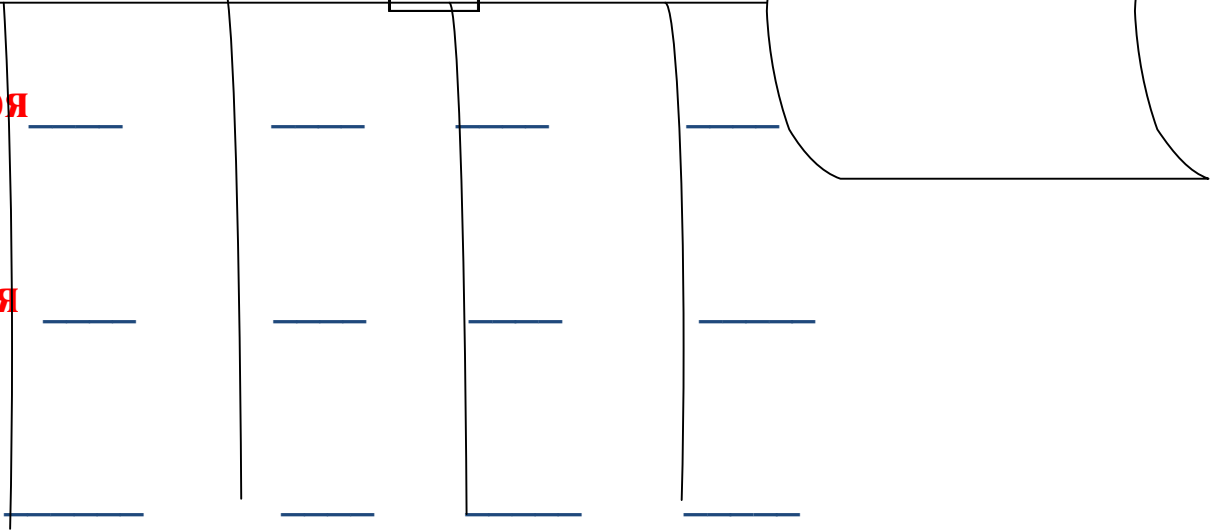
**СУБТРОПИЧЕСКИЙ**

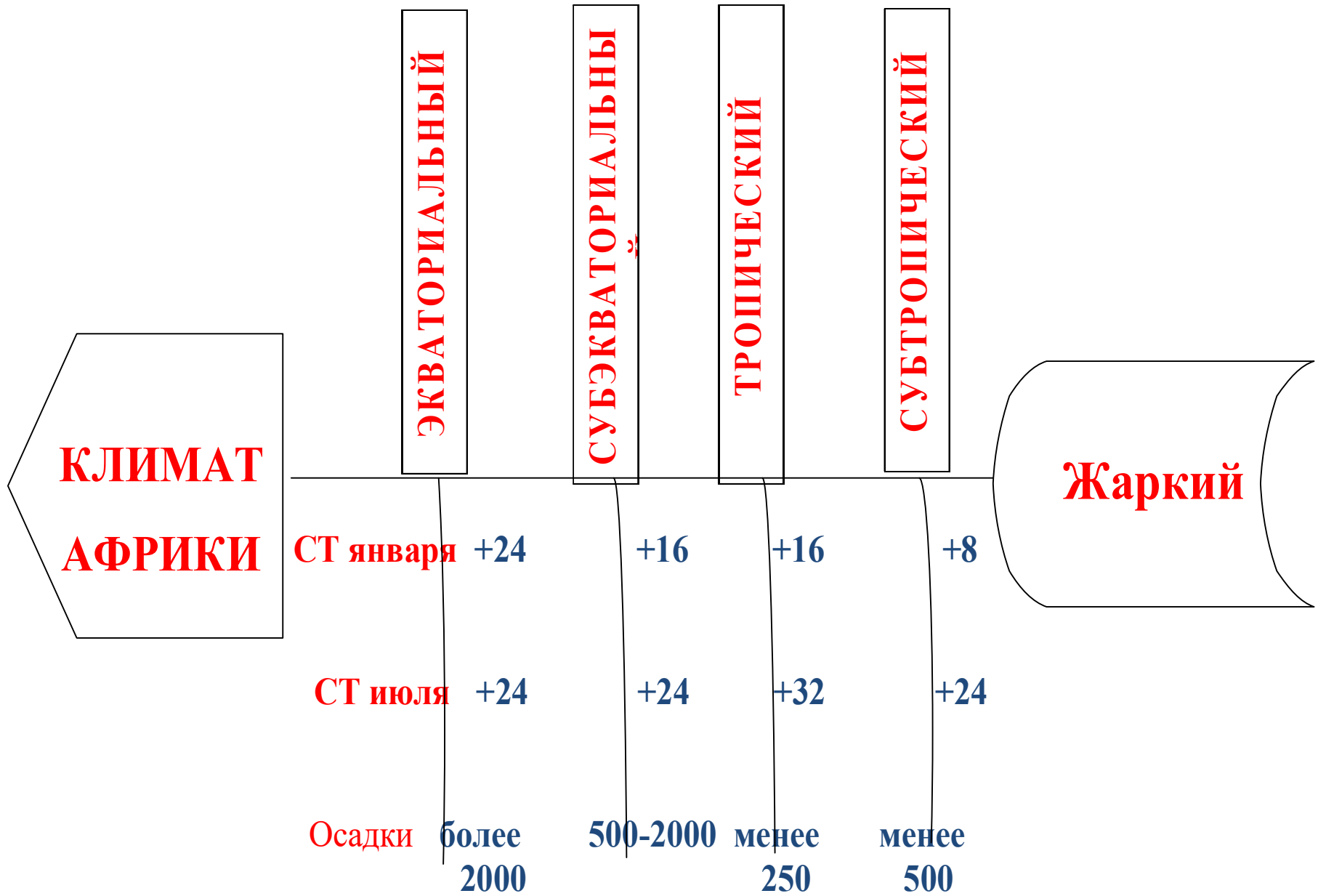
**СТ января**

**СТ июля**

**Осадки**

?





**11-12 б.- «5»**

**8-10 б. – «4»**

**5-7 б. – «3»**

**0-4- «2»**

# КЛИМАТОГРАММА

Задание. Изучить элементы климатограммы

