



Фотография – источник географической информации

Информацию мы получаем отовсюду, часто даже сами того не замечая.

Зрительная информация, которую дают фотографии, очень часто содержит даже больше новых сведений, чем текст.

Для того чтобы уметь ей воспользоваться, нужно правильно смотреть и видеть.

Во-первых, нужно обращать не только на общую тему фотографии, но и на детали.

Во-вторых, поставить вопросы, на которые можно ответить на основе информации, полученной с фотографии.



Фотография – источник географической информации



Задание. (I уровень сложности)

Составить вопросы и описать фотографию.....





Фотография – источник географической информации

Задание. (II уровень сложности)

Задать вопросы к фотографии так, чтобы можно было получить информацию о



1.

2.

3.

4.

5.







5.



Фотография – источник географической информации

Задание. (I уровень сложности)

По фотографии определить:


-  *климат территории;*
-  *рельеф местности;*
-  *хозяйственную деятельность населения;*
-  *подробно описать людей на фото;*
-  *место, где сделан снимок;*
-  *показать на карте (примерно)*





Фотография – источник географической информации

Задание (II уровень сложности)



Составить краткий рассказ о народе, изображенном на фото



Фотография – источник географической информации

Задание. (II-III уровень сложности)

Описать фотографию и определить город, изображенный на ней.

